



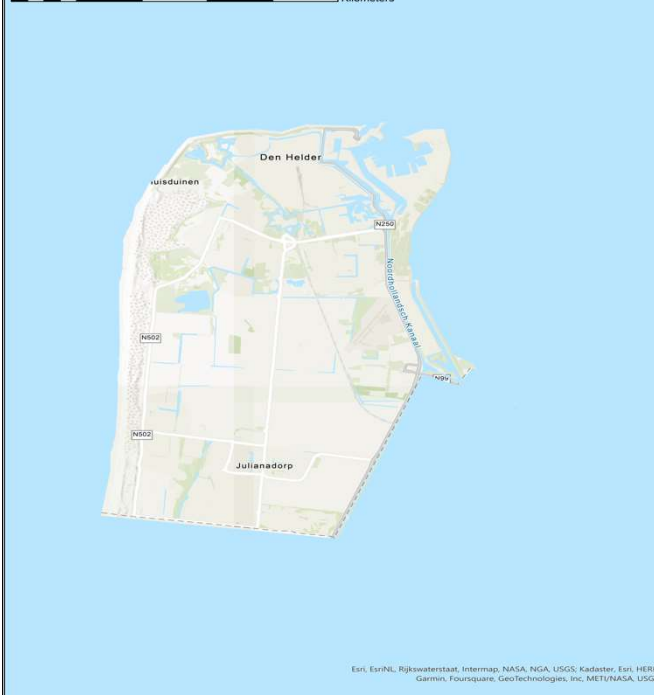
Noord-Holland Noord
Den Helder

Website: <https://reddingsbrigadedenhelder.nl>

Mail: info@reddingsbrigadedenhelder.nl

Primair werkgebied: Tussen strandpaal 0.0 en 8.0 en zeeveering.

2 1 0 2 4 6 8 Kilometers



Esi, Esri/NL, Rijkswaterstaat, Intermap, NASA, NGA, USGS; Kadaster, Esri, HERE, Garmin, Foursquare, GeoTechnologies, Inc, METU/NASA, USGS

Strandploeg	NEE
--------------------	------------

Alarploeg	JA
------------------	-----------

Contactgegevens hoofdpst

Telefoonnummer: 06-16811007

2e telefoonnummer:

Adres: Bastiondreef 4 1784MR

Plaats: Den Helder

Coördinaten: 52°56'28.2"N 4°45'10.9"E

Coördinator alarploeg

Ben van Kuringen

06-53752668





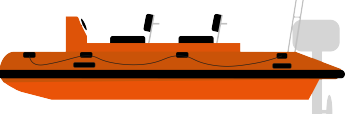


PR & Voorlichting

Damian Dekker

06-82614565

Factsheet RN-KWC v2023

Materiaaloverzicht (aantallen):

	Strandambulance DHD310
	Langzaam vaartuig 15pk • DHD018 - t.b.v. nationale reddingsvloot
	Langzaam vaartuig 15pk • DHD118 ' - niet beschikbaar voor alarmering
	Snel Vaartuig 90pk • DHD119 - Reserve
	Snel Vaartuig 75pk • DHD219
	Rescue boards • 2 - niet beschikbaar voor alarmering
	Tractor • DHD320

Opmerkingen:

Nautische inzetten worden uitgevoerd door middel van tractor + vaartuig vanaf het strand